



優先整備区間（芳賀町区間）平面図



S=1:2,500

16. 芳賀台

17. 管理センター前

18. かしの森公園

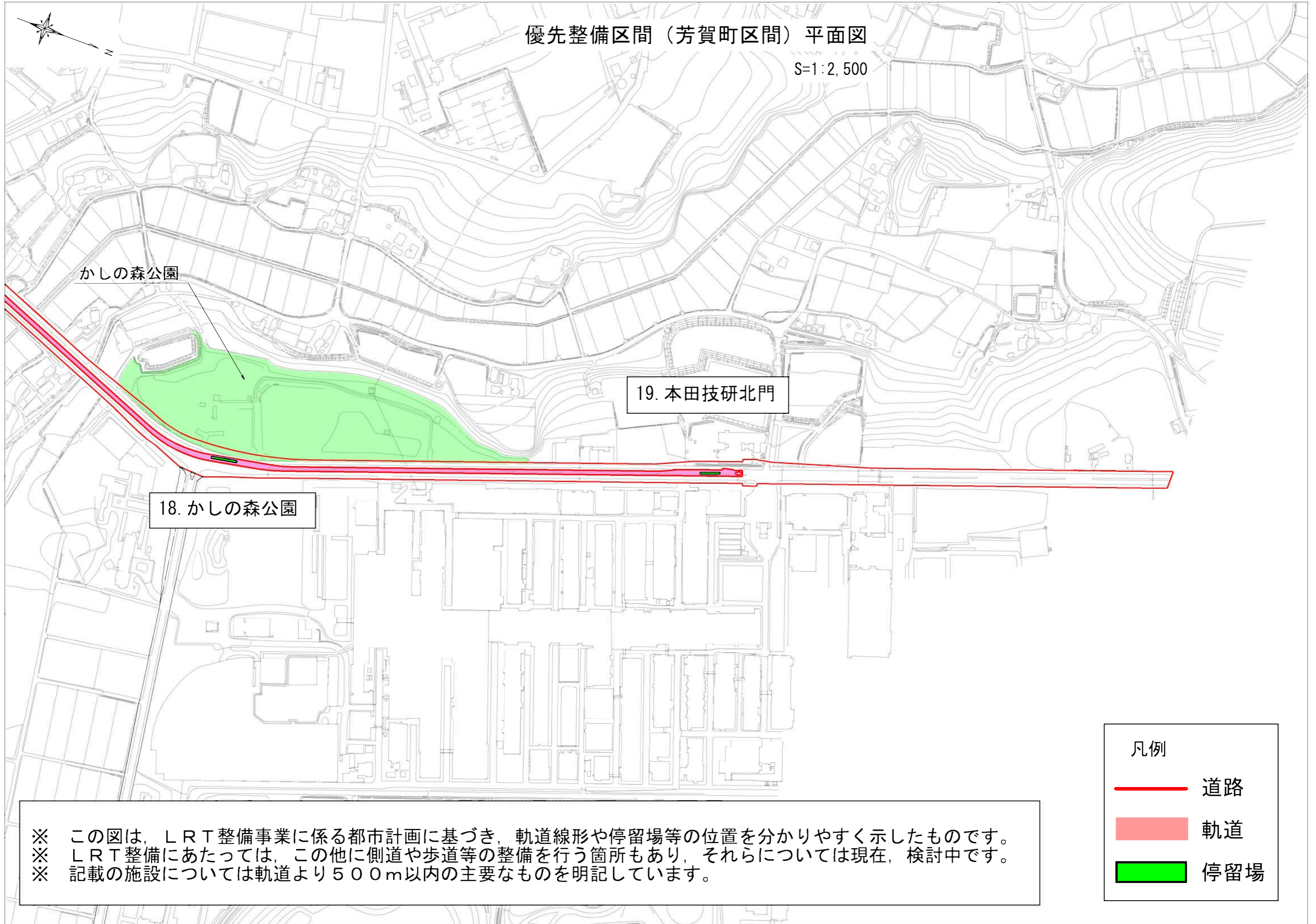
かしの森公園

凡例	
	道路
	軌道
	停留場

※ この図は、LRT整備事業に係る都市計画に基づき、軌道線形や停留場等の位置を分かりやすく示したものです。
※ LRT整備にあたっては、この他に側道や歩道等の整備を行う箇所もあり、それらについては現在、検討中です。
※ 記載の施設については軌道より500m以内の主要なものを明記しています。

優先整備区間（芳賀町区間）平面図

S=1:2,500



凡例

- 道路
- 軌道
- 停留場

※ この図は、LRT整備事業に係る都市計画に基づき、軌道線形や停留場等の位置を分かりやすく示したものです。
※ LRT整備にあたっては、この他に側道や歩道等の整備を行う箇所もあり、それらについては現在、検討中です。
※ 記載の施設については軌道より500m以内の主要なものを明記しています。