

今のうちに。災害時に情報を得る準備

災害はいつ起こるか分かりません。災害対策には、日頃からの備えが重要です。もしもに備えて、今できる「自助」を強化しておきましょう。今回は、情報を得る手段をご紹介します。自分や家族を守る情報を手に入れるための準備をしましょう。

問総務課地域安全対策係 ☎028(677)6029

自助とは

自分で自分を助けることです。防災の基本は「自助」です。自分や家族の命を守るための準備をしましょう。

町内の災害情報をメールで届くようにする

町の公式メールサービスに登録すると、災害情報などがメールで通知されます。




◀コードを読み取ってアドレス登録

①上のコードをスマートフォンのカメラアプリなどで読み取る。



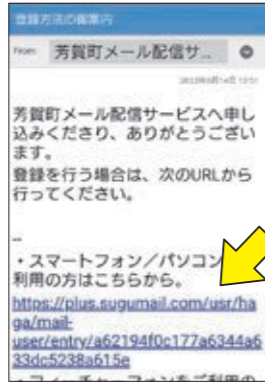
②芳賀町メール配信サービスの画面が出たら「空メールを送信する」を押す。




③メールの画面が出てきたら、そのまま送信する。



④仮登録完了メールが届いたら、本文に記載のURLを押す。



⑤利用規約に「同意する」を押し、画面に従って名前などを登録する。



⑥登録情報を確認して「登録」を押す。



災害時に役立つウェブサイトを登録しておく

今のうちから、画面を確認しておきましょう。スマートフォンのカメラアプリなどでコードを読み取り、ブックマークやお気に入り登録をしておきましょう。

芳賀町ホームページ



町の最新情報を得ることができます。芳賀町防災WEBへのリンクも掲載しています。「緊急・防災情報・ハザードマップ」のページを確認しましょう。




▲町ホームページトップ画面

芳賀町防災WEB



町の防災情報を掲載しています。緊急情報やお知らせをリアルタイムに確認できます。その他、役に立つサイトへのリンクも掲載しています。




▲他のホームページへのリンク

気象庁ホームページ



防災情報や天気、キキクル（危険度分布）などを見ることができます。気象に関するさまざまな情報は、ここから入手しましょう。



▲キキクル（危険度分布）気象庁ホームページより

国土交通省川の防災情報



町内を流れる川の観測水位や水位予測、河川カメラ画像を見ることができます。河川は、直接見に行くのではなく、このホームページを活用しましょう。



▲河川カメラの様子 国土交通省 川の防災情報ホームページ観測所情報より

テレビ・ラジオを活用する

風水害が予測される場面では、テレビやラジオが効果的です。天気予報などで、どの方向から台風が迫ってきているのか、どの程度の勢力なのかを確認することができます。

また、芳賀チャンネルのデータ放送にも災害情報が掲載されます。通常時も、避難所情報などを掲載していますので、確認してみましょう。



防災行政無線の無料電話を活用する

災害時には、防災行政無線が流れます。避難所の開設状況や災害状況などを聞くことができます。また、放送後1時間は、電話で内容を確認することができます。風雨などで聞こえない時や聞きそびれてしまった時に、ぜひご利用ください。電話帳に登録しておきましょう。

通話料無料です。試しにかけてみましょう！

☎0800(800)3799