



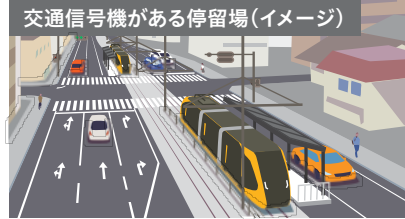
歩行者とLRTのルール

芳賀・宇都宮LRT
Haga Utsunomiya LRT

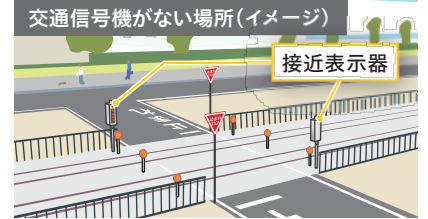
軌道(レール)の横断と停留場への出入り

LRTの軌道(レール)を横断し通行する際や、LRT停留場を利用する際の交通ルールをお知らせします。

「交通信号機がある停留場(横断歩道に面しているところ)」と「交通信号機がない停留場/横断箇所(横断歩道に面していないところなど)」では、軌道(レール)の横断や停留場を利用する際の交通ルールが異なりますので、ご注意ください。



交通信号機がある停留場(イメージ)

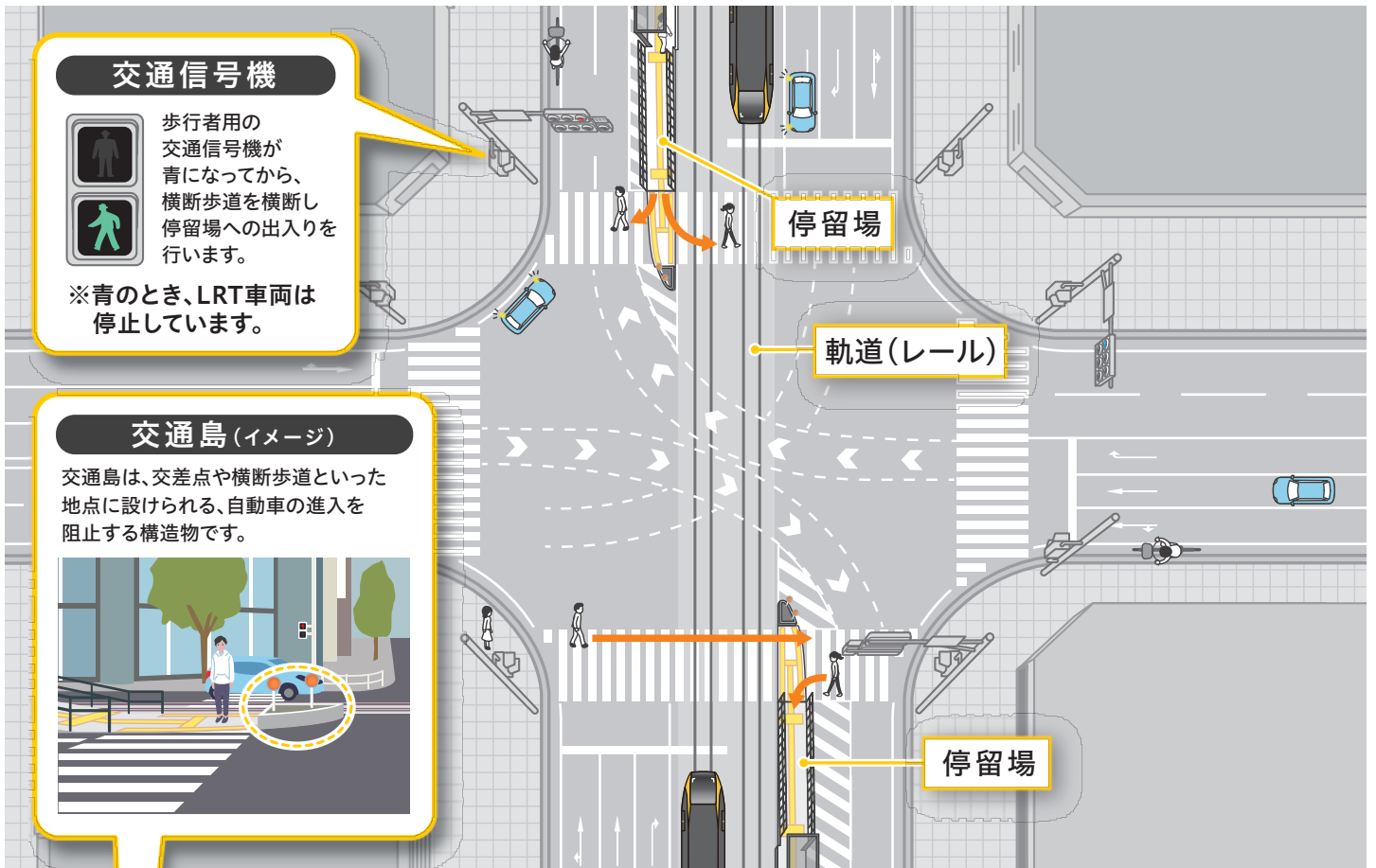


交通信号機がない場所(イメージ)

接近表示器

① 交通信号機がある停留場(東宿郷停留場(相対式)のイメージ)

交通信号機に従い、軌道(レール)の横断/停留場を利用します。



交通信号機



歩行者用の交通信号機が青になってから、横断歩道を横断し停留場への出入りを行います。

※青のとき、LRT車両は停止しています。

交通島(イメージ)

交通島は、交差点や横断歩道といった地点に設けられる、自動車の進入を阻止する構造物です。

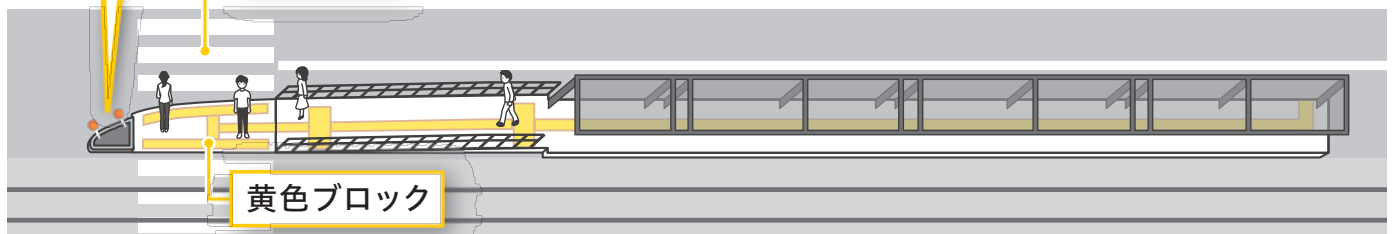


停留場内での信号待ちについて

横断歩道

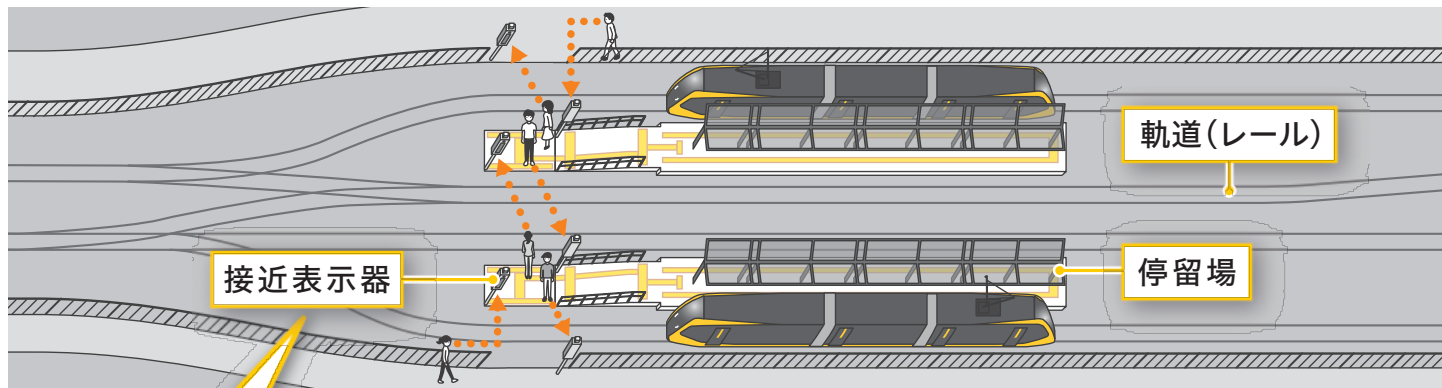
停留場内で信号待ちをする時は、横断歩道内の黄色ブロック内側で待ちます。歩行者用の交通信号機が青になってから、横断歩道を渡ります。

黄色ブロック



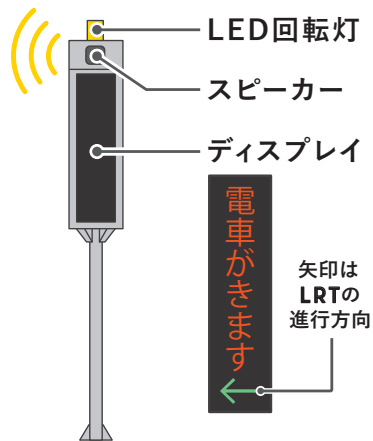
2 交通信号機がない停留場(平石停留場(島式)のイメージ)

交通信号機がない停留場には、LRTの接近表示器が設置されます。接近表示器を確認して、軌道(レール)の横断/停留場を利用します。



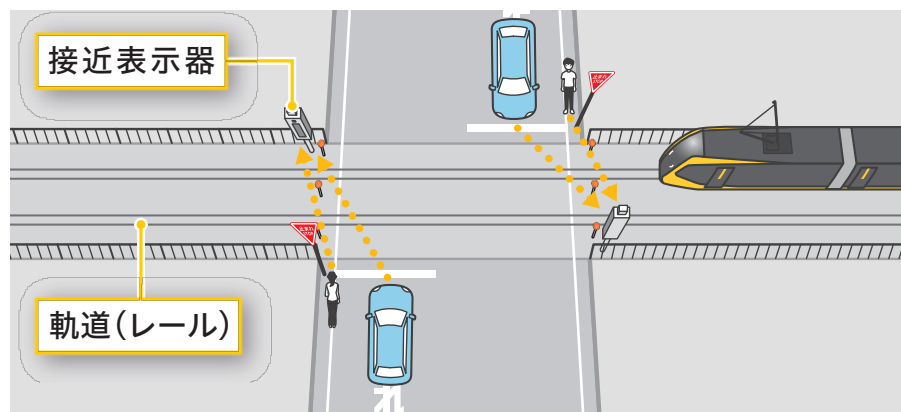
接近表示器 (イメージ)

LRTが接近すると「音声」、「光」、「文字」で知らせます。



3 交通信号機がない横断箇所(イメージ)

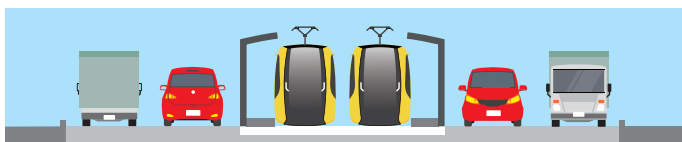
交通信号機がない横断箇所にも、接近表示器が設置されます。接近表示器を確認して、軌道(レール)を横断します。



LRT停留場について ※LRT停留場には、「相対式」と「島式」の2つの形式があります。

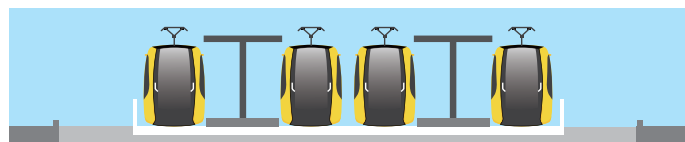
相対式

停留場の片面を車両の発着に使用する形式。「軌道(レール)を停留場ではさむ」



島式

停留場の両面を車両の発着に使用する形式。「停留場を軌道(レール)ではさむ」



芳賀・宇都宮LRT 停留場(相対式・島式)一覧

| | | | | | | | | | | | | | | | | | | | | |
|--------|-----|-------|-----|-------|---------|-------|----|-------|------|-------|---------|------|------------|-------|--------|-------|-----|----------------|---------|------------|
| 宇都宮駅東口 | 東宿郷 | 駅東公園前 | 峰 | 陽東3丁目 | 陽東キャンパス | 宇都宮大学 | 平石 | 小平石中央 | 飛山城跡 | 清陵高校前 | 市民センター前 | 清原地区 | グリーンスタジアム前 | ゆいの杜西 | ゆいの杜中央 | ゆいの杜東 | 芳賀台 | 芳賀町工業団地管理センター前 | かしの森公園前 | 芳賀・高根沢工業団地 |
| 島式 | 相対式 | 相対式 | 相対式 | 相対式 | 相対式 | 相対式 | 島式 | 相対式 | 相対式 | 相対式 | 島式 | 島式 | 島式 | 相対式 | 相対式 | 相対式 | 相対式 | 相対式 | 島式 | 島式 |

○トランジットセンター(乗り換え施設) 想定箇所 ● 停留場

